



## Dimanche 10 avril 2016

### PUISELET

- Accès: A6 sortie Ury (péage). Prendre à droite vers la Chapelle la Reine (RN 152). Dans La Chapelle, prendre à gauche au feu, en direction Larchant. Après Larchant par la D16 en direction de Nemours sur 4,5 km. Prendre à droite vers le Puisselet, puis, juste après l'entrée du village, l'impasse du Mont Sarrazin sur la droite. Parking dans une clairière après 150 m.
-  À vélo : 3 km depuis Nemours (train Gare de Lyon, direction Montargis, 1h)
- RdV: Prendre le GR à l'extrémité NO de la clairière (passage sous un porche isolé). Le suivre sur 250 m, jusqu'à une vaste esplanade au pied du pignon E du Mont Sarrazin. Quitter le GR en montant vers la droite, RdV à 30 m entre les N° 6 et 7 Orange.
- Circuits: Orange AD+; Bleu D; Noir TD+.

## Dimanche 17 avril 2016


### FRANCHARD CUISINIÈRE

- Accès: A6 sortie Fontainebleau, puis Barbizon. Continuer la D64 jusqu'à Arbonne et prendre à gauche pour rejoindre la D409, en direction de Fontainebleau. Prendre la route du Loup à droite, 400 m après le panneau "Forêt Domaniale" (2 km d'Arbonne). La suivre jusqu'au Carrefour de la Plaine de Macherin. Parking.
-  À vélo : 12 km depuis Fontainebleau (train Gare de Lyon, direction Montargis ou Montereau, 35')
- RdV: Prendre, vers l'ESE, la route de l'Isatis qui rejoint la route du Renardeau. La traverser et continuer vers l'E. Couper la route des Buttes de Fontainebleau et poursuivre jusqu'au sommet du pignon. Rendez vous près de dalles horizontales sous des rochers surplombants au n° 21 Rouge.

- Circuits: Orange F+; Orange AD+; Rouge TD-; Blanc ED.
- À proximité: Franchard Sud : Rouge TD+.  
Franchard Hermitage : Rouge TD/TD+.

## Dimanche 24 avril 2016

### REMPART DES GROS SABLONS

- Accès: A6 sortie Milly. Du rond-point avant Milly, par la D837 rejoindre la D16 en direction du Vaudoué. 2,5 km après Milly, prendre à gauche vers la Croix Saint-Jérôme. Puis deuxième route à droite et au bout (500 m) encore à droite : on est face à la Croix. Continuer tout droit, puis à gauche et prendre tout de suite à droite le chemin de la Vallée Close. Parking.
-  À vélo : 11 km depuis Buno-Gironville (RER D, direction Malesherbes, 1h10)
- RdV: Continuer le chemin jusqu'au début de la Vallée Close (grande plaine de sable). Prendre la branche de droite (ONF 130) et longer la base N du massif du 95,2. À un carrefour, au moment où le Chemin de la Vallée Close vire à droite, continuer tout droit par le Chemin des Cassis (E, ONF 114). Après 30 m, ce chemin s'infléchit à droite lui aussi. Poursuivre tout droit par une large sente (toujours E). Après 150 m, en traversant une piste sableuse, on rejoint le départ du circuit Orange n°2. Remonter sur 15 m jusqu'à hauteur du n°5.
- Circuits Orange n°1, AD+ (à Droite du Chemin des Cassis, long circuit historique); Orange n°2, AD (à gauche du Chemin des Cassis); Bleu D+; Noir/blanc ED-.
- À proximité : Pignon Poteau: Jaune PD-. Orange AD-.

---

## TOPO BLEAU : ORANGE N°3 AD - CUL DE CHIEN

par Jean-Yves Derouck

*Au plein cœur des Trois Pignons, une mer de sable accueille un petit rocher original en forme de tête de chien : le Bilboquet. Ce petit bloc égaré au milieu de cette étendue de sable offre une perspective remarquable qui attire les visiteurs, notamment étrangers. Le Bilboquet du Cul de Chien fait indéniablement partie des images fortes de l'imaginaire bleausard.*

*Juste derrière, c'est le site du Cul de chien avec de très beaux blocs dont certains sont devenus prestigieux comme le Toit du Cul de Chien. Trois circuits ont été tracés : un rouge, un bleu et un orange. Ce massif est très fréquenté tout au long de l'année. De ce fait, de nombreuses voies d'escalade sont patinées. C'était particulièrement le cas pour le parcours orange (initialement jaune) qui de ce fait était en voie d'abandon. En 2014, une équipe du CoSiRoc s'est attachée à le reprendre, ainsi que les parcours bleu et rouge en 2015 (\*). Ici plus qu'ailleurs, respectez ces rochers en vous munissant d'un tapis et d'un chiffon : essuyez-vous bien les pieds pour éviter d'accélérer l'érosion de ces voies.*

(\*) L'équipe du CoSiRoc : Marie-Martine Bé, Bernard Commiot, Eric Derio, Jean-Yves Derouck, Gérard Durand, Patrick Juhel, Pierre Pettinotti

## Le parcours orange n°3, AD-

Ce parcours est tout de même assez difficile (AD-, AD+ si on fait aussi les bis et ter). Très peu de blocs sont engagés, mais attention toutefois aux numéros 2 (descente), 5 (+ descente), 16 bis (+ descente), 20, 25, 25b, 26 et 41.

L'ancien parcours initialement tracé en jaune il y a quelques dizaines d'années par les Michels de la FSGT (Dupuis et Nicolaus) était en voie d'abandon. En effet, de nombreux passages étaient polis par quelques milliers de semelles sableuses aux propriétaires peu scrupuleux d'en effectuer le petit nettoyage préalable. Toutefois, les voies les plus intéressantes sont conservées et signalées le plus souvent en bis.

### Cul de Chien

