


CAMP D'ETE 2018 VALGAUDEMAR

Le camp d'été aura lieu cette année à la Chapelle en Valgaudemar. Il aura lieu approximativement du 7 juillet au 11 août.

Nous nous logerons finalement au **camping municipal « les Mèlèzes »**, les gérants sont prévenus de notre venue échelonnée. Il faudra prévenir que vous êtes gumistes à votre arrivée afin d'être placé avec les autres. *(Dans le camping se trouve un gîte avec des chambres de 1 à 5 places pour ceux qui désireraient plus de confort, mais dans ce cas il faut que vous réserviez avant).*

 <https://www.ecrin-des-alpes-en-valgaudemar.com/camping-les-melezes>

 <http://www.lachapelleenvalgaudemar.fr/>

Pleins d'activités sont possibles et détaillées **sur le site du syndicat d'initiative** ( <http://www.le-valgaudemar.fr>). Voici un petit concentré de ce que vous pourrez faire au niveau de la randonnée, de l'alpinisme ou de l'escalade.

DES RANDONNÉES...

Moins de 3 heures

- ▶ Circuit découverte Lesdiguières
- ▶ Canal des Herbeys
- ▶ Sentier découverte du Château fort
- ▶ Sentier des Vachers
- ▶ Tour de Grimaudais
- ▶ Les Oulles du Diable
- ▶ Navette et Cascade de Buchardet
- ▶ Le Chapeau de l'évêque
- ▶ Cabanes de Prentiq
- ▶ Lac du Lauzon
- ▶ Hameau des Peines

Plus de 3 heures ou sur plusieurs jours :

- ▶ Lacs de Pétarel
- ▶ Les Sambucs
- ▶ Les Six cabanes
- ▶ les refuges en Valgaudemar
- ▶ Tour du Vieux Chaillol

Liste des refuges que nous pouvons rejoindre :

 **Refuge des Souffles** Dénivelé : + 858m

Montée : 3h

 **Refuge du Clot (Xavier Blanc)** Dénivelé : + 400

Montée : 2h30

 **Refuge de l'Olan** Dénivelé : + 1144m

Montée : 4h

 **Refuge du Pigeonnier** Dénivelé : + 800 m

Montée : 3h


 **Refuge de Vallonpierre** Dénivelé : + 700m


Montée : 2h30

 **Refuge de Chabornéou** Dénivelé : + 400

Montée : 2h

→Autres liens intéressants et livre :

 <https://www.visorando.com/randonnee-la-chapelle-en-valgaudemar.html> (possible de prendre l'application visorando sur son smartphone qui est très pratique !)

 Champsaur Valgaudemar 20 balades, les incontournables chez Chamina édition, 9€50.

DE L'ALPINISME...

⇒ A partir du refuge de l'Olan

- ‡ **L'Olan (3564m)** par La voie normale ou Escarra, par la voie Demenge ou Oiseau de passage.
- ‡ **Le Pilier Nounours** par la voie Ours qui fouille, par la voie Sentinelle Rouge.
- ‡ **La Rouye (3085m)** par la voie des Gapençais, ou la voie inoxydable.
- ‡ **La cime du Vallon (3 409m)**

⇒ A partir du refuge du Pigeonnier

‡ **Les Rouies (3 589m)** par la voie Normale, Le Rebuffat ou l'éperon Sud-Est, la Voie de la Rampe ou La Maffia.

‡ **Du refuge du Pigeonnier, le Mont Gioberney, le pic de Says, le pic du Vaccivier, la face sud des Rouies** offrent de nombreuses autres possibilités de courses. Moins fréquentées, elles sont décrites dans le guide-topo de F. Labande.(références plus loin)

⇒ A partir du refuge du Chabournéou

- ‡ **Le pic Jocelme (3 458m)** par la voie Normale.
- ‡ **Pics du Loup (3 200m et 3 245m)** par la voie Normale ou la voie d'une étoile.
- ‡ **La Pointe de Chabournéou** par la voie Normale face Nord.
- ‡ **La traversée du Sirac** du refuge de Chabournéou


⇒ A partir du refuge de Vallonpierre


- ‡ **Le Banc des Aiguilles (2 750m)** par Steak à l'Anchois, Petit Dej' ou Fin de Saison
- ‡ **Le Sirac (3 440m)** par la Voie normale, Crête Nord ou Traversée des arêtes

⇒ A partir du refuge de Gioberney

- ‡ **Les Bans (3 669m)** par la voie Reynier et la voie Thomas.

→ Autres lien intéressant et topos :

 <https://www.camptocamp.org/articles/536259/fr/courses-montagne-choisies-en-valgaudemar>

 Guide du Haut-Dauphiné Massif des Ecrins Tome 3 de F. Labande, collection de l'envol chez cartotheque éditions. env 34€

 Escalades en Valgaudemar de Rémy Karle (de chez auto-édition Rémy Karle) 12€

DES SITES D'ESCALADE...

- ⇒ **Lesdiguières**
- ⇒ **Colombeugne**
- ⇒ **Surette**
- ⇒ **Blocs de Gioberney**

 Topos :

 Ventavon Champsaur Valgaudemar Dévoluy by FFME ed R.Marie, L.Girousse 2013

 Escalades en Valgaudemar de Rémy Karle (de chez auto-édition Rémy Karle) 12€

Alors préparons nos grosses, affutons nos chaussons, aiguisons nos crampons, révisons nos manip... ☺ les sommets, chemins et rochers du Valgaudemar nous attendent !!

Voici le lien du « sheet'ableau » où les participants peuvent se signaler et renseigner afin de permettre covoiturages éventuels, logistique et propositions de courses déjà envisagées.

<https://docs.google.com/spreadsheets/d/1dguMqpbBPYMcFQuASGeenGm1JbgXaMhCsF3enVQhGMI/edit?usp=sharing>

Si vous avez des questions n'hésitez pas à me contacter :

Clarisse.villedary@gmail.com

0632887421

Clarisse.